



TRACCIÓN ÁVILA

INNOVA, EMPRENDE, AVANZA

1 INFORMACIÓN GENERAL

Nombre: EL BARRACO

Ubicación: ÁVILA

Demografía: 1.900 Habitantes

Valores principales: (aspectos reseñables del municipio que no se reflejen en otros campos)

- Valores Naturales, Turísticos (Parque Natural del Valle Iruelas, Pantano de El Burguillo Etc)

2 COMUNICACIONES Y DISTANCIAS:

Distancia a Ávila: 26 km

**Distancia a las principales ciudades: Madrid: 107 km - Valencia: 458 km - Barcelona: 727 km - Cádiz: 639 km
Lisboa: 616 km - Oporto: 479 km**

**Distancia a los principales aeropuertos: Aeropuerto Adolfo Suárez (Madrid-Barajas): 119 km - Aeropuerto de Bilbao: 502 km
Aeropuerto de Manises (Valencia): 452 km - Aeropuerto de Villanubla (Valladolid): 171 km - Aeropuerto de Matacán (Salamanca): 113 km**

Distancia a estaciones de ferrocarril: Ávila 25,8 km - Madrid 107 kms

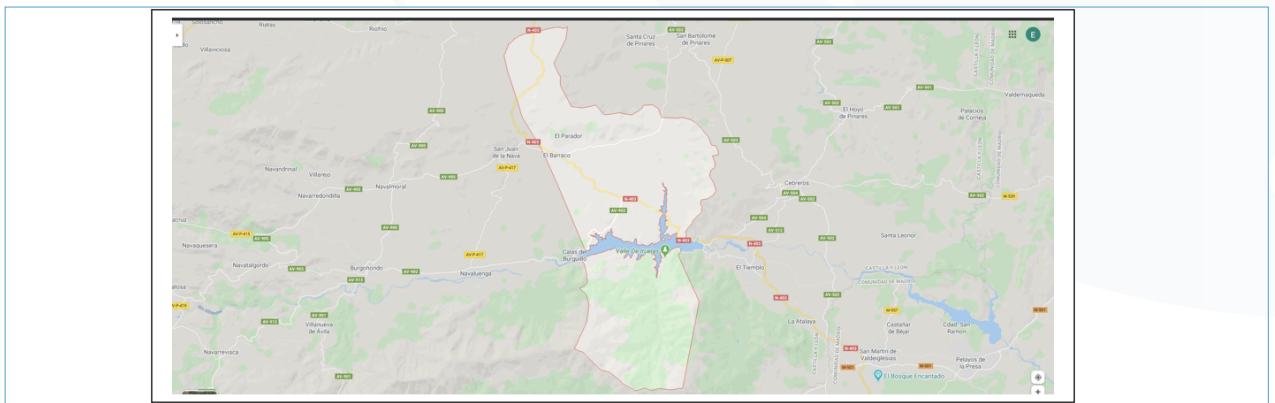
**Distancia a los principales puertos: Puerto de Valencia: 465 km - Puerto de Barcelona: 728 km - Puerto de Algeciras: 706 km
Puerto de Bilbao: 456 km - Puerto de Oporto: 477 km**

Distancia a la autopista más cercana: 26 km


Distancia a la autovía más cercana: 26 km

Distancia a la carretera nacional más cercana: 0 km

3 IMAGEN GRÁFICA Y TOPOGRÁFICA:



4 AYUNTAMIENTO:



Teléfono: 920 28 10 01

Web: www.elbarraco.org

Dirección: Plaza de la Constitución nº 1

Email alcaldía: mansogonzalezjm@gmail.com

5 CENTROS PROFESIONALES FORMATIVOS CERCANOS:

Nombre del centro:

Ubicación:

Titulaciones disponibles:

6 OPORTUNIDADES EMPRESARIALES:

Nichos de negocio:

Productos típicos de la zona: Vinos de la Denominación de Origen de Cebreros (Bodega Don Juan del Águila), Quesos, Carnes de Vacuno y Cabrito, Huevos Redondo, Repostería (Rosquillas Veli)

Sectores fuertes en la zona: Ganadería y sector turístico ligado a turismo de naturaleza y rural y Servicios

CONTACTO OFICINA TÉCNICA TRACCIÓN ÁVILA



OFICINA: T. +34 920 041 096 | Pza. Santa Ana Nº 3, Ávila 05001 (ESPAÑA) Email: info@traccionavila.com | www.traccionavila.com

PRINCIPALES DESARROLLOS INDUSTRIALES:

POLÍGONO 1: LA PEGUERA

Superficie total de suelo industrial : 4,41 has

Superficie disponible: no existe, se está tramitando la ampliación

Número de parcelas:

Precio medio del suelo (m2): 50€/ m²

Vivero de empresas:

Dotaciones:

- Energía eléctrica:

AT MT BT

- Telecomunicaciones:

3G 4G 5G ADSL Fibra

- Agua:

Sí No

- Alumbrado público:

Sí No


- Saneamientos:

Sí No

- Depuradora:

Sí No

- Báscula:

Sí No 

PRINCIPALES DESARROLLOS INDUSTRIALES:

POLÍGONO 2: EL CERRITO

Superficie total de suelo industrial : 4,70 Has

Superficie disponible: 0,4 Has

Número de parcelas: 3

Precio medio del suelo (m2): 50€/ m²

Vivero de empresas:

Dotaciones:

- Energía eléctrica:

AT MT BT

- Telecomunicaciones:

3G 4G 5G ADSL Fibra

- Agua:

Sí No

- Alumbrado público:

Sí No

- Saneamientos:

Sí No

- Depuradora:

Sí No

- Báscula:

Sí No 